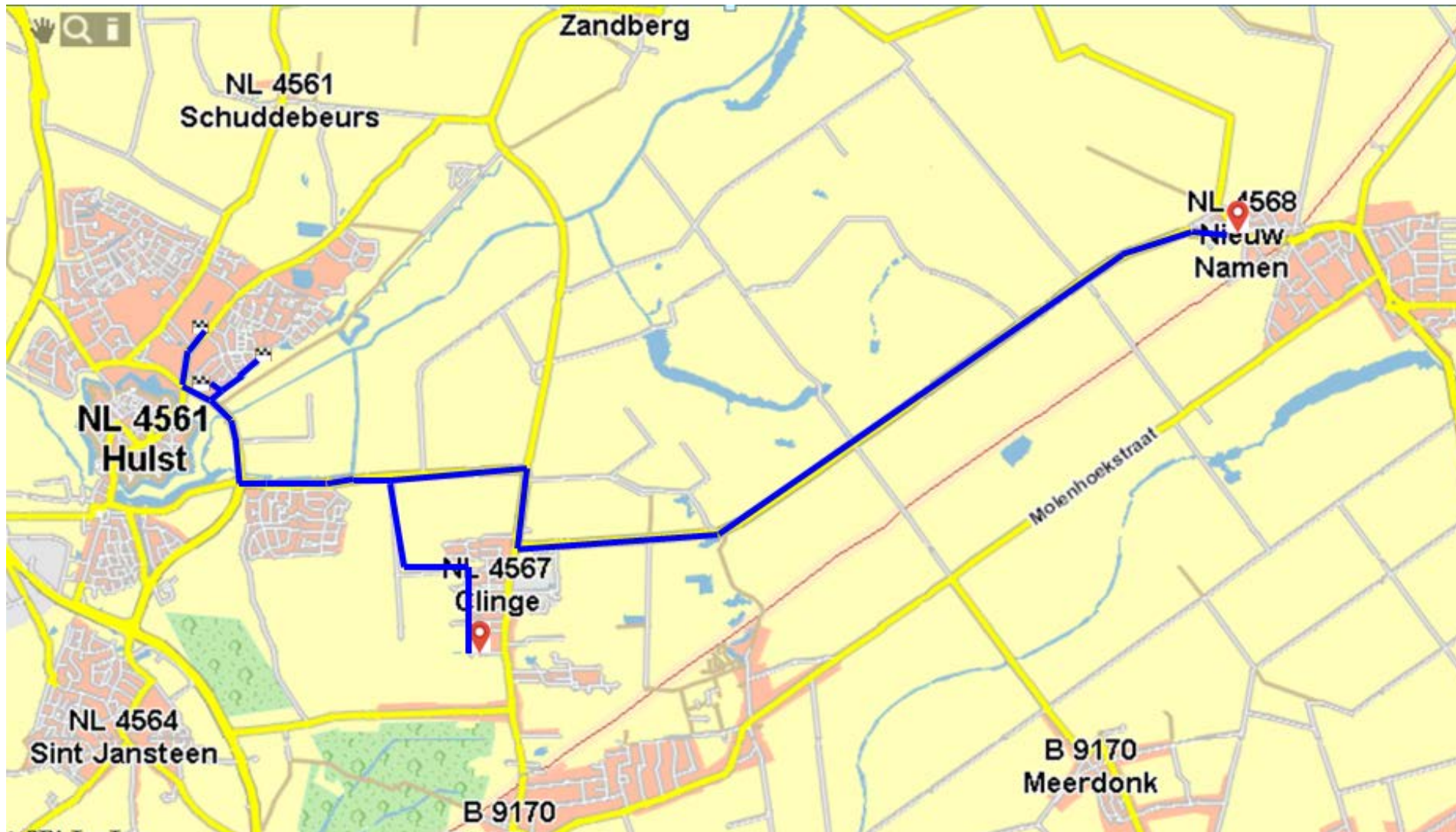


ADVIES FIETSROUTE

**NIEUW NAMEN - CLINGE -
HULST**

TOTALE FIETSROUTE

NIEUW NAMEN - CLINGE -HULST



ADVIES FIETSRROUTE

NIEUW NAMEN – CLINGE – HULST

VANUIT NIEUW NAMEN

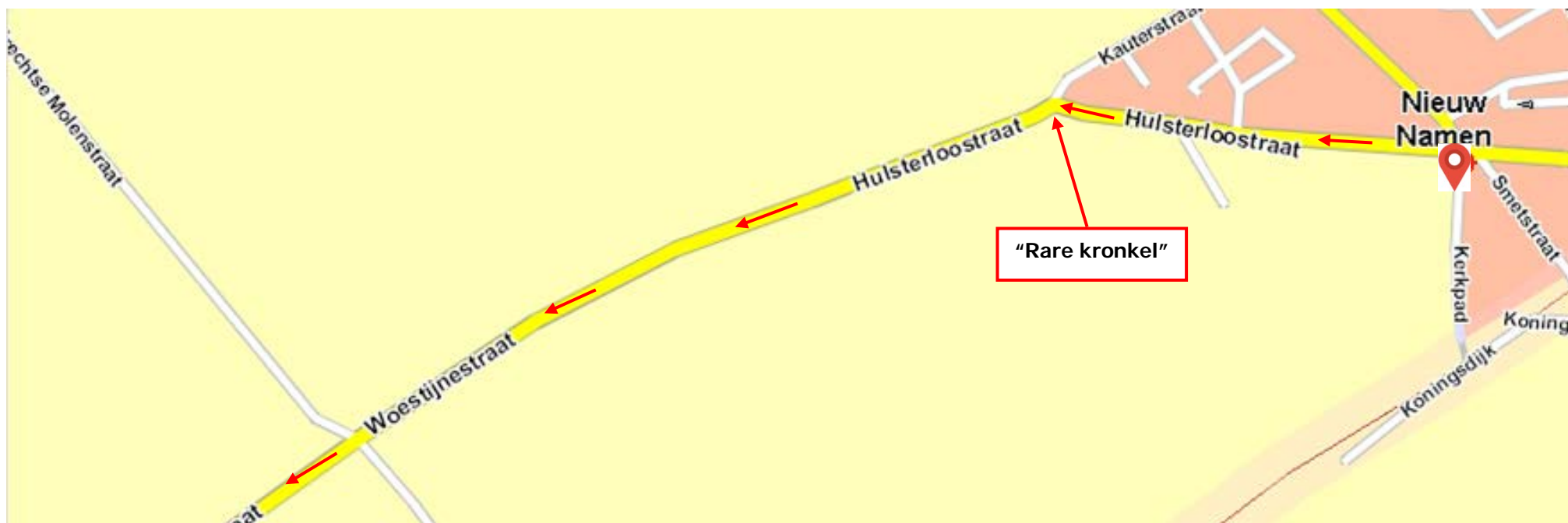
Vertrek: voor de kerk

Volg de Hulsterloostraat richting Clinge, tot het eind.

Hier kom je bij de zogenaamde "rare kronkel". **Kijk goed uit: het is een gevaarlijk punt!**
Neem deze kronkel goed aan de rechterkant. Kijk uit voor het verkeer uit de Kauterstraat.

Blijf rechts rijden tot er wordt aangegeven dat je moet oversteken naar het fietspad.

Let vooral op het achteropkomend verkeer.



ADVIES FIETSRROUTE

NIEUW NAMEN – CLINGE – HULST

VANUIT NIEUW NAMEN

Je bent nu in de Woestijnestraat. Je hebt daar steeds voorrang, maar let wel steeds goed op.
Vooral bij het "Halfeind" want daar heb je een **onoverzichtelijk kruispunt**. Door het "witte huis" ziet het verkeer jou niet aankomen.



ADVIES FIETSRUTE

NIEUW NAMEN – CLINGE – HULST

VANUIT NIEUW NAMEN

Volg het fietspad tot Clinge. **Neem niet de Blomweg!!**

Net voor Clinge verlaat je het fietspad op de daarvoor aangegeven plaats. **Let op: achteropkomend verkeer!**

In Clinge sla je rechtsaf de Gravenstraat in. Volg de fietsstrook. Aan het eind van de straat, voor de rotonde, moet je op de aangegeven plaats de rijbaan oversteken naar het fietspad op de Clingeweg. **Let op achteropkomend verkeer!! Let ook op het verkeer dat uit de Blomweg komt!**

Volg het fietspad richting Hulst.



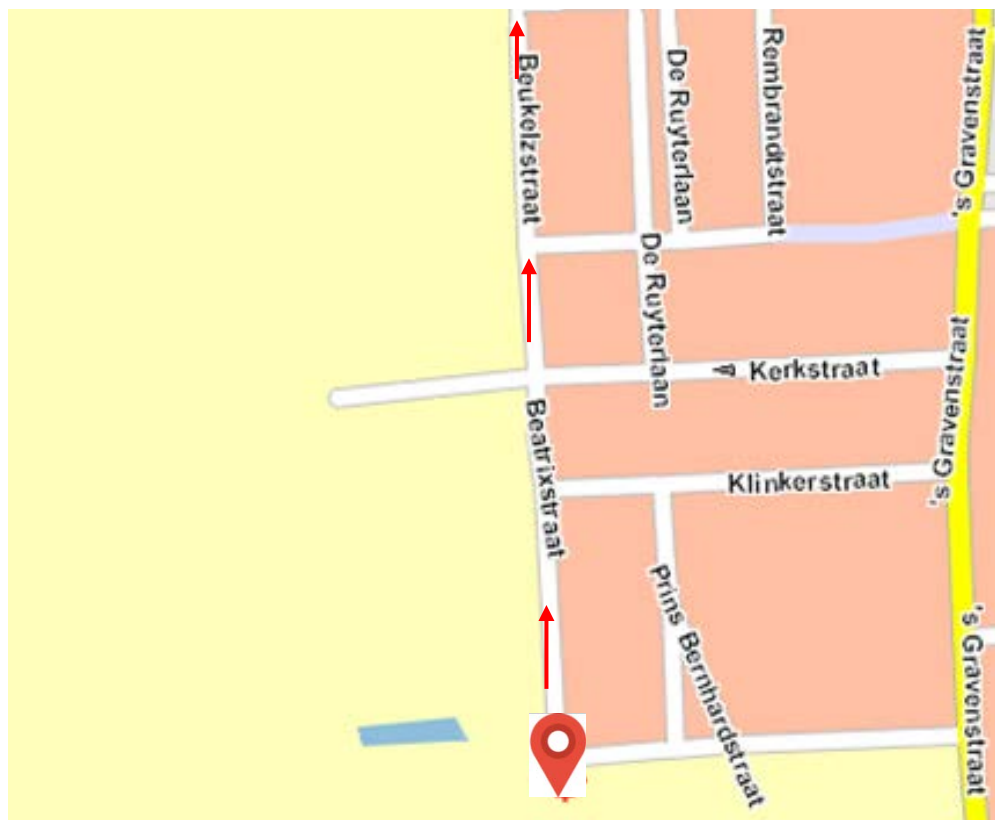
ADVIES FIETSRUTE

NIEUW NAMEN - CLINGE - HULST

VANUIT CLINGE

Vertrek: aan de school.

Volg de Beatrixstraat en vervolgens de Beukelzstraat. **Let op: bij beide straten komen een aantal wegen van rechts. Je hebt voorrang, maar toch goed uitkijken.**



ADVIES FIETSROUTE

NIEUW NAMEN - CLINGE - HULST

VANUIT CLINGE

Op het eind van de Beukelzstraat ga je linksaf de polder (pekweg) in. **Let op: het verkeer uit de Frans Halsstraat heeft voorrang (gevaarlijk punt).**

Op de pekweg kom je heel af en toe een auto tegen (alleen bestemmingsverkeer mag gebruik maken van deze weg). Vaker kom je landbouwverkeer tegen. **Neem voldoende afstand, want enkele landbouwmachines kunnen breed uitwenken.**



ADVIES FIETSRROUTE

NIEUW NAMEN - CLINGE - HULST

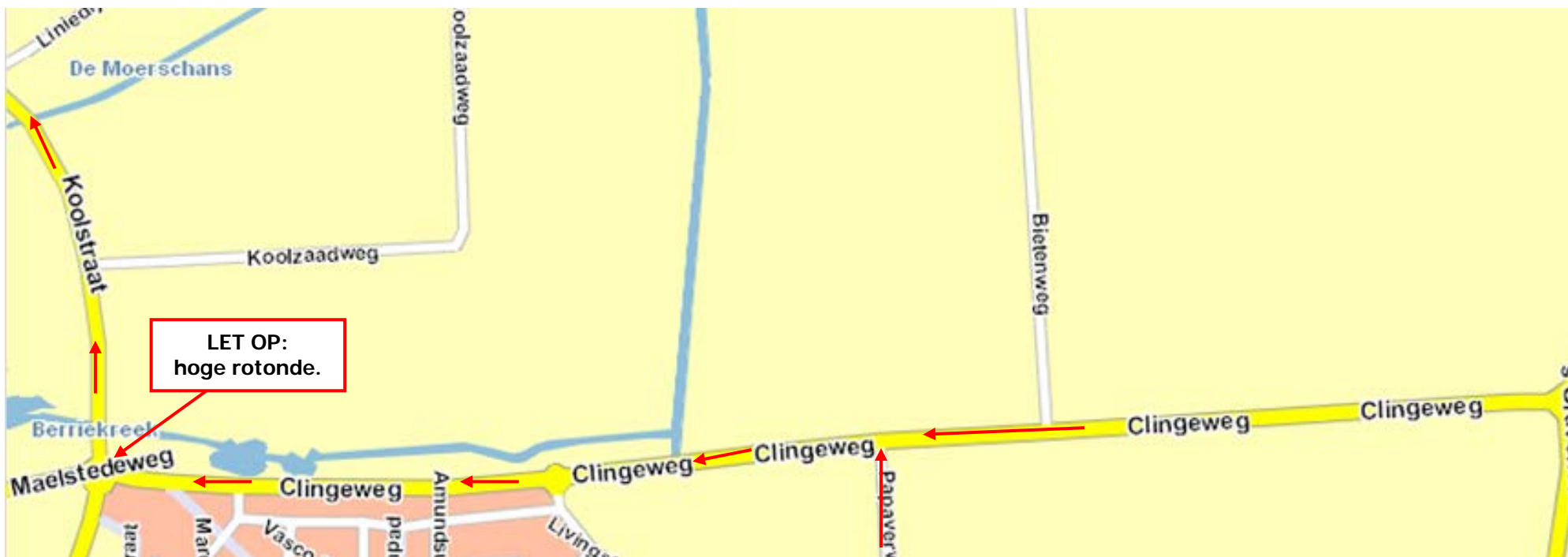
VANUIT CLINGE

Op het einde van de Papaverweg ga je linksaf de Clingeweg op, richting Hulst. Volg het fietspad richting Hulst. **Je hebt op deze weg twee gevaarlijke punten, waar verkeer van en naar de Grote Kreek rijdt. Je hebt steeds voorrang, maar je krijgt dit niet altijd als fietser!**

VANUIT NIEUW NAMEN EN CLINGE

Aan het eind van de Clingeweg kom je aan de rotonde. Sla rechtsaf de Koolstraat in. **Let goed op, want door de hoge rotonde ben je pas laat zichtbaar voor automobilisten.**

Volg het fietspad tot aan de nieuwe rotonde aan het eind van de Koolstraat.



ADVIES FIETSROUTE

NIEUW NAMEN - CLINGE - HULST

VANUIT NIEUW NAMEN EN CLINGE

Na ongeveer 150 meter kom je bij een rotonde. Hier heb jij voorrang. **Wel goed uitkijken!**

Voor de **locatie Gildenstraat** van het Reynaertcollege ga je op de rotonde de 2^e afslag de Trumanlaan in. De Trumanlaan gaat over in de Poorterslaan. Sla op de Poorterslaan net na het schoolgebouw rechts het schoolplein op naar de fietsenstalling.



ADVIES FIETSROUTE

NIEUW NAMEN - CLINGE - HULST

VANUIT NIEUW NAMEN EN CLINGE

Voor de **Praktijkschool Hulst** ga je op de rotonde de 2^e afslag de Trumanlaan in. **Let op bij het afslaan op tegenliggers en achteropkomend verkeer.** Ga bij de eerste afslag rechts de Frederik Hendriklaan in. Aan de rechterkant bevindt zich de Praktijkschool.



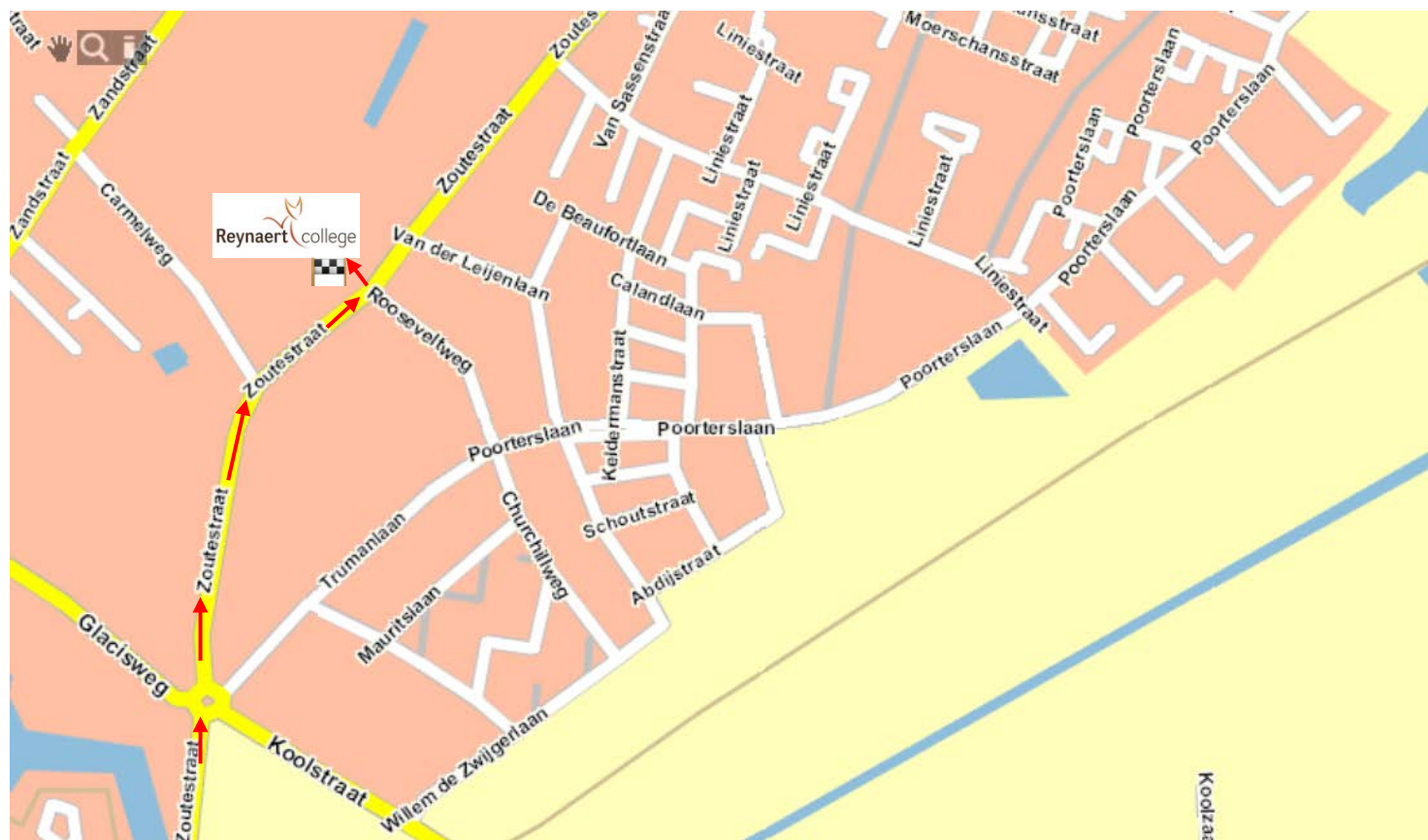
ADVIES FIETSROUTE

NIEUW NAMEN - CLINGE - HULST

VANUIT NIEUW NAMEN EN CLINGE

Voor de **locatie Zoutestraat** van het Reynaertcollege ga je op de rotonde via de 3^e afslag de Zoutestraat in. Vlak voor de ingang van het Reynaertcollege ligt een T-splitsing met de Carmelweg. Hier heb je voorrang, maar let toch goed op!

Rijd door tot je bij het Reynaertcollege bent. **Het is hier vaak heel druk. Kijk dus goed uit! Geef duidelijk richting aan als je het terrein op rijdt.**



Aandachtspunten voor de terugweg

- Verlaten van de school
- Afslaand verkeer bij Groote Kreek
- Gravenstraat richting Nieuw Namen
- Bij binnenkomst Nieuw Namen fietspad verlaten, op de rijbaan en vervolgens weer een stukje fietspad.